



**ПОСТАНОВЛЕНИЕ  
АДМИНИСТРАЦИИ  
Рыбинского муниципального района**

от 03.02.2021

№ 128

О подготовке проектов межевания  
территории

На основании заявления администрации Октябрьского сельского поселения Рыбинского муниципального района Ярославской области, протокола заседания комиссии по градостроительству Рыбинского муниципального района от 20.01.2021 № 1, руководствуясь статьями 41-46 Градостроительного кодекса Российской Федерации, постановлением администрации Рыбинского муниципального района от 20.06.2018 № 1168 «О порядке подготовки документации по планировке территории, разрабатываемой на основании решений администрации Рыбинского муниципального района, принятия решения об утверждении документации по планировке территории, порядке внесения изменений в такую документацию, отмены такой документации или ее отдельных частей, признания отдельных частей документации не подлежащими применению в соответствии с Градостроительным кодексом Российской Федерации», администрация Рыбинского муниципального района

ПОСТАНОВЛЯЕТ:

1. Администрации Октябрьского сельского поселения рекомендовать подготовить проекты межевания территорий для размещения объектов транспортной инфраструктуры, расположенных на территории Октябрьского сельского поселения Рыбинского муниципального района:
  - автомобильная дорога общего пользования местного значения д. Андреевское в соответствии с графическим приложением 1 на одном листе;
  - автомобильная дорога общего пользования местного значения д. Гришенино в соответствии с графическим приложением 2 на одном листе;
  - автомобильная дорога общего пользования местного значения п. Лом в соответствии с графическим приложением 3 на одном листе;
  - автомобильная дорога общего пользования местного значения с. Панфилово в соответствии с графическим приложением 4 на одном листе;
  - автомобильная дорога общего пользования местного значения д. Привольье в соответствии с графическим приложением 5 на одном листе;

- автомобильная дорога общего пользования местного значения д. Рютово в соответствии с графическим приложением 6 на одном листе;

- автомобильная дорога общего пользования местного значения с. Тихвинское в соответствии с графическим приложением 7 на одном листе.

2. Рекомендовать администрации Октябрьского сельского поселения обеспечить разработку проектов межевания территории, указанных в п. 1 постановления, за счет средств бюджета Октябрьского сельского поселения Рыбинского муниципального района Ярославской области.

3. Установить, что предложения физических или юридических лиц о порядке, сроках подготовки и содержании документации по планировке территории, указанной в п. 1 постановления, направляются в управление АПК, архитектуры и земельных отношений администрации Рыбинского муниципального района в течение 20 дней со дня официального опубликования настоящего постановления.

4. Опубликовать постановление в газете "Новая жизнь" и разместить на официальном сайте Рыбинского муниципального района в сети "Интернет".

5. Постановление вступает в силу с момента опубликования.

6. Контроль за исполнением постановления возложить на первого заместителя главы администрации Рыбинского муниципального района Т.Ю. Кругликову.

Глава Рыбинского муниципального района



Т.А. Смирнова

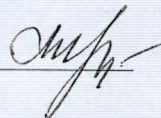


**Ситуационная схема**

территории для размещения объектов транспортной инфраструктуры автомобильной  
дороги общего пользования местного значения деревни Андреевское Октябрьского  
сельского поселения Рыбинского муниципального района Ярославской области



СОГЛАСОВАНО:  
Начальник управления АПК, архитектуры  
и земельных отношений администрации РМР


  
М.В. Лозовская

**Ситуационная схема**

территории для размещения объектов транспортной инфраструктуры автомобильной  
дороги общего пользования местного значения деревни Гришенино Октябрьского  
сельского поселения Рыбинского муниципального района Ярославской области



СОГЛАСОВАНО:  
Начальник управления АПК, архитектуры  
и земельных отношений администрации РМР

  
М.В. Лозовская

**Ситуационная схема**

территории для размещения объектов транспортной инфраструктуры автомобильной  
дороги общего пользования местного значения поселок Лом Октябрьского сельского  
поселения Рыбинского муниципального района Ярославской области



СОГЛАСОВАНО:  
Начальник управления АПК, архитектуры  
и земельных отношений администрации РМР

М.В. Лозовская

**Ситуационная схема**

территории для размещения объектов транспортной инфраструктуры автомобильной  
дороги общего пользования местного значения село Панфилово Октябрьского  
сельского поселения Рыбинского муниципального района Ярославской области



СОГЛАСОВАНО:  
Начальник управления АПК, архитектуры  
и земельных отношений администрации РМР


М.В. Лозовская

**Ситуационная схема**

территории для размещения объектов транспортной инфраструктуры автомобильной  
дороги общего пользования местного значения деревни Приволжье Октябрьского  
сельского поселения Рыбинского муниципального района Ярославской области



СОГЛАСОВАНО:  
Начальник управления АПК, архитектуры  
и земельных отношений администрации РМР

  
М.В. Лозовская

**Ситуационная схема**

территории для размещения объектов транспортной инфраструктуры автомобильной  
дороги общего пользования местного значения деревни Рютово Октябрьского  
сельского поселения Рыбинского муниципального района Ярославской области



СОГЛАСОВАНО:  
Начальник управления АПК, архитектуры  
и земельных отношений администрации РМР

  
М.В. Лозовская

**Ситуационная схема**

территории для размещения объектов транспортной инфраструктуры автомобильной  
дороги общего пользования местного значения село Тихвинское Октябрьского  
сельского поселения Рыбинского муниципального района Ярославской области



СОГЛАСОВАНО:

Начальник управления АПК, архитектуры  
и земельных отношений администрации РМР

М.В. Лозовская